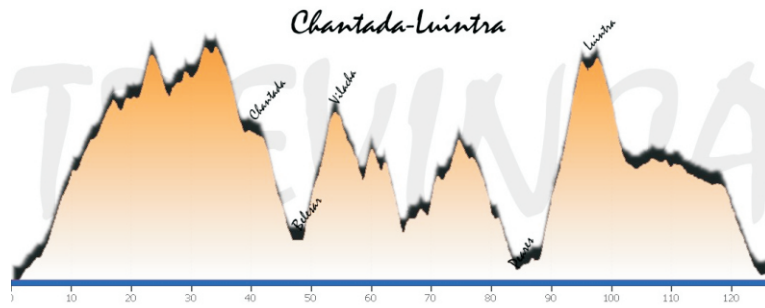











## Libro de Ruta (Chantada-Luintra)



<p>SALIDA del Puente Romano dirección Monforte de Lemos</p>		 <div style="border: 1px solid black; padding: 2px; display: inline-block; background-color: red; color: white; font-weight: bold;">N-125</div> <div style="border: 1px solid black; padding: 2px; display: inline-block; font-weight: bold;">Monforte de Lemos</div>
<p>Nos desviamos a la derecha para cruzar el Miño, dirección Carretera de Santiago e inmediatamente a la derecha dirección Cudeiro, para subir por la carretera vieja.</p>		 <div style="border: 1px solid black; padding: 2px; display: inline-block; background-color: red; color: white; font-weight: bold;">N-525</div> <div style="border: 1px solid black; padding: 2px; display: inline-block; font-weight: bold;">Santiago de Compostela</div>
<p>Continuamos todo recto hasta Cambeo para Girar a la derecha dirección Chantada.</p>		 <div style="border: 1px solid black; padding: 2px; display: inline-block; background-color: red; color: white; font-weight: bold;">N-540</div> <div style="border: 1px solid black; padding: 2px; display: inline-block; font-weight: bold;">Chantada</div>
<p>En Chantada giramos a la derecha dirección Monforte de Lemos por la carretera comarcal Lu-533.</p>		 <div style="border: 1px solid black; padding: 2px; display: inline-block; background-color: yellow; font-weight: bold;">LU-533</div> <div style="border: 1px solid black; padding: 2px; display: inline-block; font-weight: bold;">Monforte de Lemos</div>
<p>Rodamos unos minutos hasta empezar a bajar hasta llegar al puente, justo al acabar al puente cogemos a la derecha dirección Vilacha.</p>		 <div style="border: 1px solid black; padding: 2px; display: inline-block; background-color: yellow; font-weight: bold;">LU-1801</div> <div style="border: 1px solid black; padding: 2px; display: inline-block; font-weight: bold;">Vilacha</div>
<p>Llaneamos al lado del rio hasta llegar al primer puente que cogemos a la derecha para empezar la ascensión hasta la localidad de vilacha. A partir de aquí empieza la verdadera ruta, disfrutaremos de unas bellas vistas al mismo tiempo que coronamos los puertos e innumerables repechos hasta llegar a Peares.</p>		 <div style="border: 1px solid black; padding: 2px; display: inline-block; background-color: orange; font-weight: bold;">Comienza Puerto</div> <div style="border: 1px solid black; padding: 2px; display: inline-block; font-size: small; margin-left: 10px;">                 Longitud: 5,0Km                  Pdte. Media: 6,5%             </div>
<p>Cruzamos la localidad de Vilacha y continuamos dirección Nacional 540. Al llegar al primer cruce, cogemos a la izquierda por la comarcal LU-1006 dirección a la localidad de Senra. A Partir de aquí es todo un continuo sube y baja, donde se presta para coger altas velocidades.</p>		 <div style="border: 1px solid black; padding: 2px; display: inline-block; background-color: yellow; font-weight: bold;">LU-1006</div> <div style="border: 1px solid black; padding: 2px; display: inline-block; font-weight: bold;">Senra</div>
<p>Llegamos a Peares, después de pasar los diversas localidades como Lamela o Meixonfrío, cruzamos el pueblo de Peares con dirección a Ourense por la N-120, y a los pocos km giramos a la izquierda en el cruce con dirección a Penalba, Viñoas y Vilalba para comenzar la ascensión a Luintra.</p>		 <div style="border: 1px solid black; padding: 2px; display: inline-block; background-color: orange; font-weight: bold;">Comienza Puerto</div> <div style="border: 1px solid black; padding: 2px; display: inline-block; font-size: small; margin-left: 10px;">                 Longitud: 7,0Km                  Pdte. Media: 7,5%             </div>
<p>Ya estamos en Luintra, a partir de aquí Continuamos por la OU-0508 con dirección Ourense.</p>		 <div style="border: 1px solid black; padding: 2px; display: inline-block; background-color: yellow; font-weight: bold;">OU-0508</div> <div style="border: 1px solid black; padding: 2px; display: inline-block; font-weight: bold;">Ourense</div>
<p>Cogemos a la derecha en la OU-536 para continuar hasta Ourense. LLEGADA</p>		